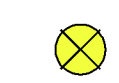
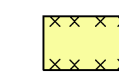





Legende:

Verdachtsflächen, die in der Datei schädlicher Bodenveränderungen und Altlasten (DSBA) des Landkreises Saalekreis geführt werden

-  Verdachtsfläche (punktuell)
-  Verdachtsfläche (flächenhaft)
- 0513 Bezeichnung der Fläche

-  Geltungsbereich der Ergänzung des Flächennutzungsplanes der Stadt Landsberg
-  Grenze der Stadt Landsberg
-  Gemeindegrenzen

Darstellung auf der Grundlage von Daten des Raumordnungsatlas
 des Landes Sachsen-Anhalt (ROA) Mit Genehmigung des LVaK
 Gen-Nr.: LVaK 30900813

Kartengrundlage: Auszug aus Top. Karten M 1:10 000
 DTK 4437ND
 DTK 4437SO
 DTK 4438ND
 DTK 4438SO
 DTK 4439ND
 DTK 4439SO
 DTK 4439NW
 DTK 4439SW
 DTK 4538ND
 DTK 4538SO
 DTK 4539ND
 DTK 4539NW

Herausgeber: Landesamt für Vermessung und Geoinformation
 Verwaltungsverfahrensergebnis erstellt durch:
 Landesamt für Vermessung und Geoinformation
 am: 15.01.2013
 Altzeichen: LVermGeo / A16-42/97-2010-14

Flächennutzungsplan der Stadt Landsberg
 Ergänzung des FNP für den Ortsteil Sietzsch, Hohenturm, Spickendorf, 1. Änderung des FNP Braschwitz, Queis, Schwarz, 2. Änderung des FNP Landsberg, Niemberg, Oppin, Peißen, 3. Änderung FNP Raußen

Anlage 4 - Altlastenverdachtsflächen gemäß Datei schädlicher Bodenveränderungen und Altlasten (DSBA) des Landkreises Saalekreis

Maßstab: 1 : 20 000 Datum: November 2017

Planverfasser:

